

INFORME DIARIO DE MONITOREO DE MEDIOS*

*Vigilancia basada en eventos de interés epidemiológico mediante el monitoreo de medios abiertos de comunicación locales y nacionales.

Reporte de eventos:

Amenaza	Tema	Medio	Fecha	Resumen	Liga	Prioridad
Biológico	Covid-19	El sol de Cuernavaca	06 noviembre 2020	De acuerdo con el simulador de riesgo epidemiológico, Morelos podría continuar 15 días más en semáforo amarillo, pero al límite de regresar al color naranja, así lo dieron a conocer autoridades de salud estatal.	https://www.elsoldecuernavaca.com.mx/local/latente-riesgo-de-volver-al-naranja-5983398.html	Bajo
Biológico	Covid-19	El sol de Cuernavaca	06 noviembre 2020	El tianguis de la colonia Ciudad Chapultepec, al ser uno de los más grandes de la capital, los días jueves recibe visitantes de colonias vecinas y de Jiutepec.	https://www.elsoldecuernavaca.com.mx/local/tianguistas-luchan-con-clientes-para-que-usen-cubrebocas-5980088.html	Bajo
Biológico	Covid-19	Diario de Morelos	06 noviembre 2020	El Centro de Investigación JM Research, con sede en Morelos, fue elegido para hacer el protocolo de vacuna de CanSino, por lo que busca 400 voluntarios morelenses.	https://www.diariodemorelos.com/noticias/bu-scan-400-candidatos-para-vacuna-vs-covid-19	Bajo
Biológico	Covid-19	Diario de Morelos	06 noviembre 2020	El secretario de Salud, Marco Antonio Cantú Cuevas, encabezó la tercera sesión extraordinaria del Comité Estatal de Seguridad en Salud, en donde se aprobó el 'Operativo Escudo de la Salud: en Morelos me cuido, te cuido, nos cuidamos todos', el cual, busca mitigar posibles rebrotes de COVID-19.	https://www.diariodemorelos.com/noticias/bu-scan-mitigar-posibles-rebrotes-de-covid19-en-morelos	Bajo
Biológico	Zoonosis	Diario de Morelos	06 noviembre 2020	El secretario de Salud, Marco Antonio Cantú Cuevas, encabezó la tercera sesión extraordinaria del Comité Estatal de Seguridad en Salud, en donde se aprobó el 'Operativo Escudo de la Salud: en Morelos me cuido, te cuido, nos cuidamos todos', el cual, busca mitigar posibles rebrotes de COVID-19.	https://www.launion.com.mx/morelos/cuautla/noticias/170299-preocupa-potencial-transmision-de-enfermedades-de-caninos-a-humanos.html	Bajo
Biológico	Covid-19	Diario de Morelos	06 noviembre 2020	Una caravana llevó información acerca del covid-19 a los poblados de San Pablo Hidalgo y Palo Prieto de este municipio, como parte de las acciones para mitigar el contagio del virus.	https://www.launion.com.mx/morelos/zona-sur/noticias/170294-llevan-informacion-del-covid-19-a-poblados-de-tlaltizapan.html	Bajo
Biológico	Covid-19	Diario de Morelos	06 noviembre 2020	En Morelos el semáforo epidemiológico no tendrá cambios respecto a la semana pasada y continuará en amarillo en el semáforo de contingencia sanitaria, estimó el titular de la Secretaría de Salud, Marco Antonio Cantú Cuevas, pero también no descartó que se pueda retroceder hasta el color a naranja o rojo si no se cumplen las medidas anti-covid.	https://www.elregional.com.mx/estima-salud-que-no-tendra-cambios-el-semaforo-covid	Bajo



SERVICIOS
DE SALUD



<http://ssm.gob.mx>



Servicios de Salud Morelos



@MorelosSalud

INFORME DE RIESGOS METEOROLOGICOS

Fuente: Servicio Meteorológico Nacional de México, CONAGUA.

LLUVIAS PUNTUALES INTENSAS A TORRENCIALES EN QUINTANA ROO, VERACRUZ, OAXACA, CHIAPAS, TABASCO, CAMPECHE Y YUCATÁN

Para hoy, se pronostica que "Eta" se intensifique nuevamente a **Tormenta Tropical** en el occidente del Mar Caribe, generando lluvias puntuales torrenciales en Quintana Roo, Tabasco y Chiapas, así como muy fuertes a intensas en el sur y sureste de México. Por otra parte, la **masa de aire frío reforzada** ocasionará ambiente muy frío con heladas matutinas y nieblas en zonas del norte, noreste, centro y oriente de México, además de vientos de componente norte con rachas de 80 a 90 km/h en el Istmo y Golfo de Tehuantepec y olas de 2 a 4 metros de altura en el Golfo de Tehuantepec. Finalmente, un **nuevo frente frío** se aproximará al noroeste de México e incrementará el potencial de lluvias en Baja California y Sonora, vientos con rachas fuertes con posibles tolveneras en el noroeste de la República Mexicana.

Para más información acerca del **Ciclón Tropical "Eta"** consulta:

<https://smn.conagua.gob.mx/es/pronosticos/avisos/aviso-de-ciclon-tropical-en-el-oceano-atlantico>

Las lluvias podrían acompañarse de descargas eléctricas, posible caída de granizo y fuertes rachas de viento durante las tormentas. Además de incremento en los niveles de ríos y arroyos, deslaves e inundaciones en zonas bajas del terreno.

Pronostico de Precipitación:

Sin pronóstico de lluvias para el estado de Morelos.

Pronostico de Temperaturas Máximas:

Temperaturas mínimas de 0 a 5°C y posibles heladas:

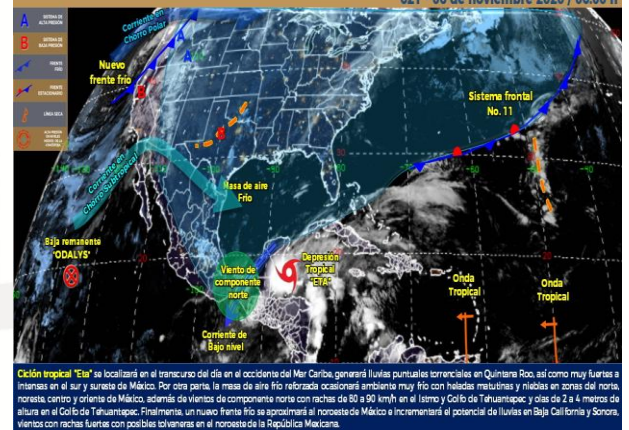
Zonas montañosas de Baja California, Sonora, Tamaulipas, San Luis Potosí, Aguascalientes, Jalisco, Michoacán, Guanajuato, Querétaro y Ciudad de México.

Pronostico en región Mesa Central:

Cielo despejado por la mañana y medio nublado por la tarde, con lluvias aisladas en Hidalgo y Puebla. Ambiente frío con heladas matutinas, y caluroso por la tarde. Viento de dirección variable de 15 a 30 km/h.

IMAGEN DE SATELITE

SISTEMAS METEOROLOGICOS ACTUALES
621 - 06 de noviembre 2020 / 06:00 h



MEDIO AMBIENTE CONAGUA



SERVICIOS
DE SALUD



<http://ssm.gob.mx>



Servicios de Salud Morelos



@MorelosSalud

INFORME DE MONITOREO VOLCÁNICO Y SISMOLÓGICO

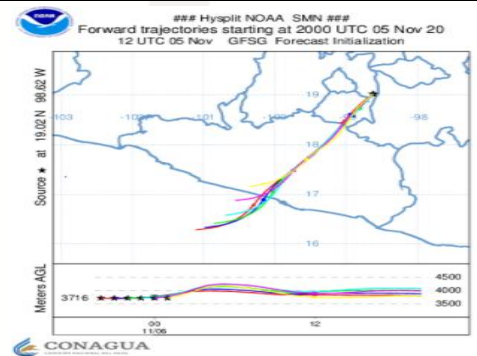
Fuente: Servicio Sismológico Nacional, UNAM. / Centro nacional de Prevención de Desastres (CENAPRED)-SEGOB, SENEAM-SCT y NOAA.

En las últimas 24 horas, mediante los sistemas de monitoreo del **volcán Popocatepetl** se identificaron **500 exhalaciones** acompañadas por emisiones de gases volcánicos y en ocasiones con bajas cantidades de ceniza. Adicionalmente, se registraron **12 minutos de temblor de baja amplitud y un sismo volcanotectónico** registrado ayer a las 23:27 h **con magnitud 1.7.**

NIVEL DE ALERTA	SEMAFORO	AMARILLO-FASE 2	RECOMENDACIONES PARA LA FASE AMARILLO FASE 2
	Incremento de actividad: <ul style="list-style-type: none"> • Pluma de vapor de agua y gas • Ligera caída de ceniza en áreas cercanas • Caída de fragmentos incandescentes • Crecimiento y destrucción de domos de lava • Posibilidad de flujos piroclásticos por explosiones • Flujos de lodo o escombros de corto alcance 		<ol style="list-style-type: none"> 1. Continuar con el radio de seguridad de 12 km, por lo que la permanencia en esa área no está permitida. 2. Controlar el tránsito entre Santiago Xalitxintla y San Pedro Nexapa, vía Paso de Cortés. 3. A las autoridades de Protección Civil, mantener sus procedimientos preventivos, de acuerdo con sus planes operativos. 4. A la población se le recomienda elevar la atención a los avisos de las autoridades de su localidad y se exhorta a no acercarse al volcán, y mucho menos al cráter. 5. Mantenerse fuera de cañadas ante posibles flujos de lodo, principalmente en temporada de lluvias.

PRONOSTICO DE CAIDA DE CENIZA

En caso de una exhalación de ceniza volcánica, **el pronóstico de trayectoria hacia el suroeste** (6, simulando exhalación cada siguiente hora) a su paso por la zona oeste del estado de Puebla; zona sureste del Estado de México; **zona noreste, centro-este, este y sur del estado de Morelos**; zona norte, noreste, centro y sur del estado de Guerrero, **para las primeras 12 horas de pronóstico** (14:00 a las 02:00 hora local). Posteriormente para las últimas 12 horas de pronóstico, (02:00 a las 14:00 hora local del día siguiente), las trayectorias continúan sobre la zona centro y sur del estado de Guerrero y algunas llegando al Océano Pacífico en donde concluirán.



SISMOS	ÚLTIMO SISMO	SISMOS RECIENTES
	<p>Se registró sismo de magnitud de 4.0 grados Richter, a las 08:49:45 hrs con localización del epicentro a 29 km al sureste de Crucecita, Oaxaca.</p> <p>NO PERCEPTIBLE EN EL ESTADO DE MORELOS.</p>	<p>TIEMPO DEL CENTRO DE MÉXICO</p> <p>FECHA: 2020-11-06</p> <p>HORA: 08:49:45</p> <p>MAGNITUD: 4.0</p> <p>EPICENTRO</p> <p>LATITUD: 15.56°</p> <p>LONGITUD: -95.96°</p> <p>LOCALIZACIÓN: 29 KM AL SURESTE DE CRUCECITA, OAXACA</p> <p>PROFUNDIDAD: 5 KM</p>
REPORTE DE DAÑOS A LA POBLACION		
PROTECCIÓN CIVIL	Sin reporte de daños a la población ni a la infraestructura en salud.	





MORELOS
2018 - 2024



Fecha: 06 de Noviembre del 2020
Semana Epidemiológica: 45
Área: Coordinación de Vigilancia Epidemiológica, **UIES.**

INFORME DE TEMPERATURAS Y CALIDAD DEL AIRE

Fuente: Comisión Estatal de Agua (CEAGUA)

ICA	CALIDAD DEL AIRE	PROTEJA SU SALUD
0-50	Buena	No se anticipan impactos a la salud cuando la calidad del aire se encuentra en este intervalo.
51-100	Moderada	Las personas extraordinariamente sensitivas deben considerar limitación de los esfuerzos físicos excesivos y prolongados al aire.
101-150	Dañina a la salud de los grupos sensitivos	Los niños adultos activos, y personas con enfermedades respiratorias tales como el asma, deben evitar los esfuerzos físicos excesivos y prolongados al aire.
151-200	Dañina a la salud	Los niños adultos activos, y personas con enfermedades respiratorias tales como el asma, deben evitar los esfuerzos físicos excesivos y prolongados al aire libre; las demás personas, especialmente los niños, deben limitar los esfuerzos excesivos y prolongados al aire libre.
201-300	Muy dañina a la salud	Los niños adultos activos, y personas con enfermedades respiratorias tales como el asma, deben evitar todos los esfuerzos excesivos al aire libre; las demás personas, especialmente los niños, deben limitar los esfuerzos físicos excesivos al aire libre.
300+	Arriesgado	

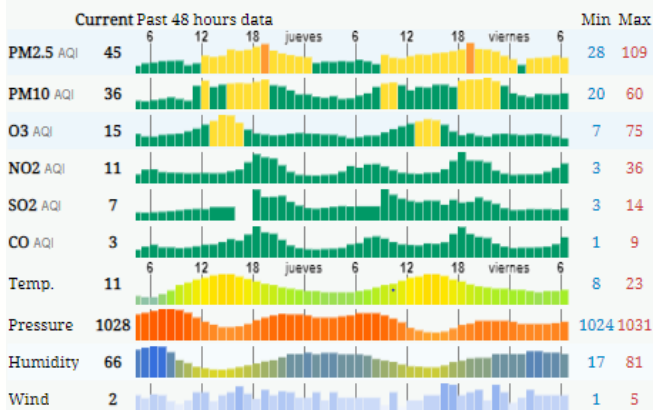
CALIDAD DEL AIRE CUERNAVACA, MORELOS.

Estación de Monitoreo Cuernavaca Centro, Morelos.

55

Moderado

Actualizado el viernes 7:00
Temp.: 10°C



PRONOSTICO DE TEMPERATURAS POR MUNICIPIO

Municipio	Máx	Mín	Municipio	Máx	Mín
Amacuzac	31°	11°	Puente de Ixtla	33°	11°
Axochiapan	32°	13°	Temixco	29°	11°
Ayala	30°	13°	Tepalcingo	31°	12°
Cuautla	27°	13°	Tepoztlán	26°	10°
Cuernavaca	27°	10°	Tlaltizapan	28°	13°
Huitzilac	20°	5°	Tlaquiltenango	34°	12°
Jiutepec	28°	11°	Zacatepec	31°	15°
Jojutla	35°	13°	Zacualpan de Amilpas	25°	10°

TEMPERATURAS MAXIMAS Y MINIMAS, ÚLTIMAS 24 HRS

Mínimas

Huitzilac	20° 5°
Tetela del Volcán	20° 10°
Totolapan	22° 10°
Ocuituco	22° 11°

Máximas

35° 13°	Jojutla
34° 12°	Tlaquiltenango
33° 11°	Puente de Ixtla
32° 13°	Axochiapan



SERVICIOS
DE SALUD



<http://ssm.gob.mx>



Servicios de Salud Morelos



@MorelosSalud

Calle Gustavo Gómez Azcárate No. 205, Col. Lomas de la Selva
C.P. 62270, Cuernavaca, Morelos. Tel.: 318 84 50.

INFORME DE MONITOREO EPIDEMIOLÓGICO

Fuente: Jurisdicciones Sanitarias del estado de Morelos.

JURISDICCION SANITARIA I:

- SIN EVENTOS EXTRAORDINARIOS.

JURISDICCION SANITARIA II:

- SIN EVENTOS EXTRAORDINARIOS.

JURISDICCION SANITARIA III:

- SIN EVENTOS EXTRAORDINARIOS.



SERVICIOS
DE SALUD



<http://ssm.gob.mx>



Servicios de Salud Morelos



@MorelosSalud